









Ситуационный план



Условные обозначения:

-  Граница земельного участка
 -  Границы, в которых разрешается строительство объектов капитального строительства
 -  Красные линии
 -  Сети инженерно-технического обеспечения
 -  Граница проекта планировки территории
 -  Границы объекта капитального строительства
 -  Номера объектов капитального строительства (зданий, строений, сооружений), расположенных на земельном участке
 -  Минимальные отступы от границ земельного участка, в пределах которого разрешается строительство объектов капитального строительства
- 0; 0.5; 1.5; 3; 5